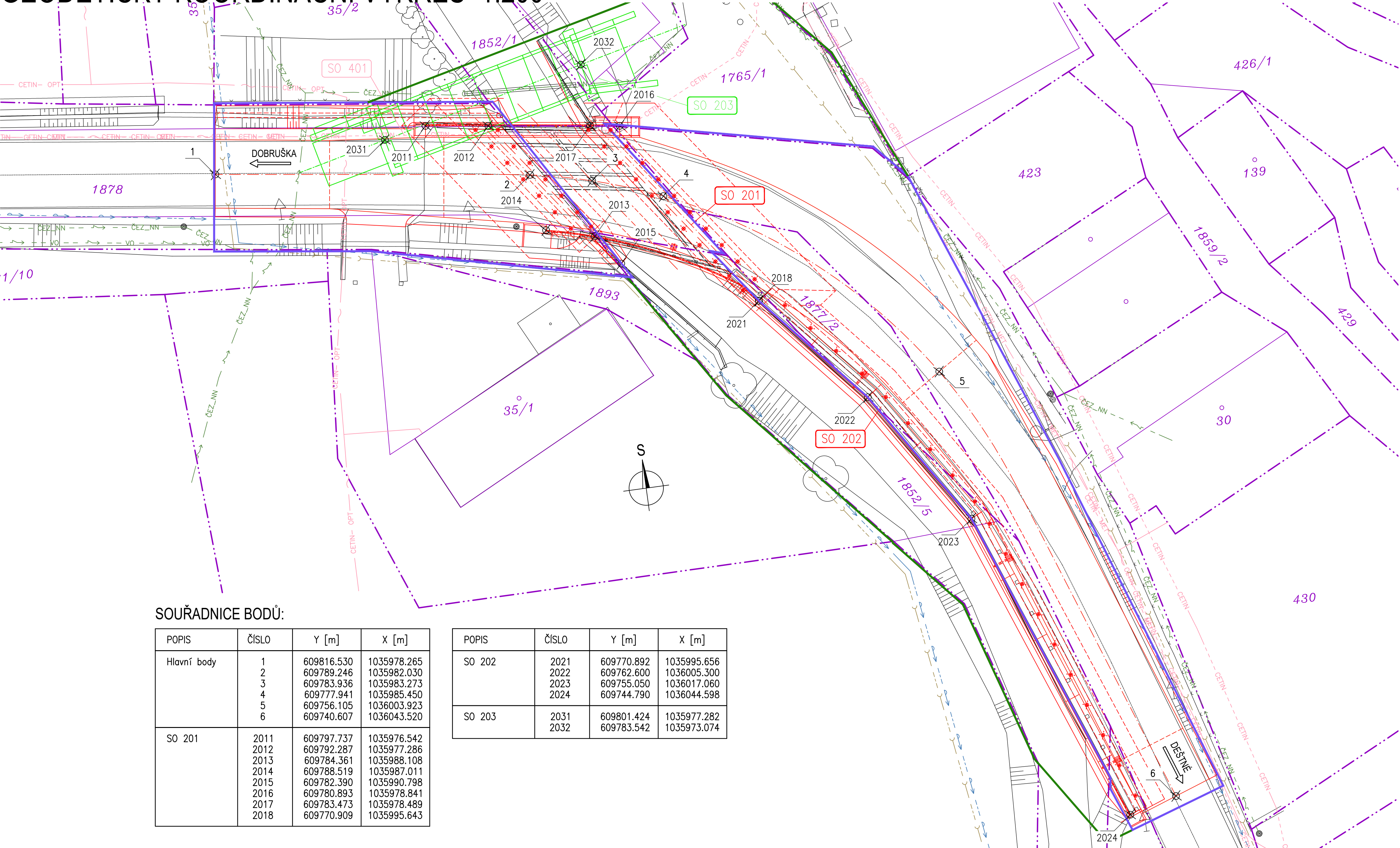


GEODETICKÝ KOORDINAČNÍ VÝKRES 1:200



SOUŘADNICE BODŮ:

POPIS	ČÍSLO	Y [m]	X [m]
Hlavní body	1	609816.530	1035978.265
	2	609789.246	1035982.030
	3	609783.936	1035983.273
	4	609777.941	1035985.450
	5	609756.105	1036003.923
	6	609740.607	1036043.520
SO 201	2011	609797.737	1035976.542
	2012	609792.287	1035977.286
	2013	609784.361	1035988.108
	2014	609788.519	1035987.011
	2015	609782.390	1035990.798
	2016	609780.893	1035978.841
	2017	609783.473	1035978.489
	2018	609770.909	1035995.643

POPIS	ČÍSLO	Y [m]	X [m]
SO 202	2021	609770.892	1035995.656
	2022	609762.600	1036005.300
	2023	609755.050	1036017.060
	2024	609744.790	1036044.598
SO 203	2031	609801.424	1035977.282
	2032	609783.542	1035973.074

LEGENDA OBJEKTŮ:

- SO 182 – DOPRAVNĚ INŽENÝRSKÁ OPATŘENÍ
- SO 201 – Most ev. č. 309–004
- SO 202 – Nábrežní zeď
- SO 203 – Provizorní most
- SO 401 – Přeložka sdělovacího kabelu

LEGENDA PLOCH:

- NOVÉ KONSTRUKCE
- STÁVAJÍCÍ KONSTRUKCE

LEGENDA ČAR:

- STÁVAJÍCÍ KONSTRUKCE
- NOVÉ KONSTRUKCE
- DOČASNÝ ZÁBOR
- HRANICE POZEMKŮ KN
- DOČASNÝ ZÁBOR VEDENÝ PO HRANICI POZEMKŮ
- TRVALÝ ZÁBOR
- TRVALÝ ZÁBOR VEDENÝ PO HRANICI POZEMKU

OBJEDNATEL:

Královéhradecký kraj
Pivovarské náměstí 1245
530 03 Hradec Králové





KRÁLOVÉHRADECKÝ KRAJ

ZÁSTUPCE OBJEDNATELE:

ÚDRŽBA SILNIC Královhradeckého kraje, a.s.
Kutnohorská 9
500 04 Hradec Králové

ÚS

B

SOUŘADNICOVÝ SYSTÉM		: S-JTSK		
VÝŠKOVÝ SYSTÉM		: Bpv		
VEDOUCÍ PROJEKTANT	Ing. Martin ŘEHULKA		 PRIS PROJEKČNÍ KANCELÁŘ PRIS spol. s r. o. OSOVÁ 20, 625 00 BRNO	
ZODPOVĚDNÝ PROJEKTANT	Ing. Martin ŘEHULKA			
VYPRACOVAL	Ing. Karel ZIFČÁK			
KONTROLOVAL	Ing. Jiří ŠRUBAŘ			
KRAJ	KRÁLOVÉHRADECKÝ	OBEC:	KOUNOV U DOBRUŠKY	
NÁZEV AKCE				
Most ev. č. 309 - 004 přes Zlatý potok v Kounově				
NÁZEV PŘÍLOHY			DATUM	10/2018
GEODETICKÝ KOORDINAČNÍ VÝKRES			FORMÁT	BA4
			MĚŘÍTKO	1:200
			ÚČEL	DSP+PDPS
			ČÍS. ZAKÁZKY	18113
			ARCHIVNÍ ČÍS.	B3_GKV.dwg
GEODETICKÝ KOORDINAČNÍ VÝKRES			ČÍS. SOUPRAVY	PŘÍLOHA
				B3